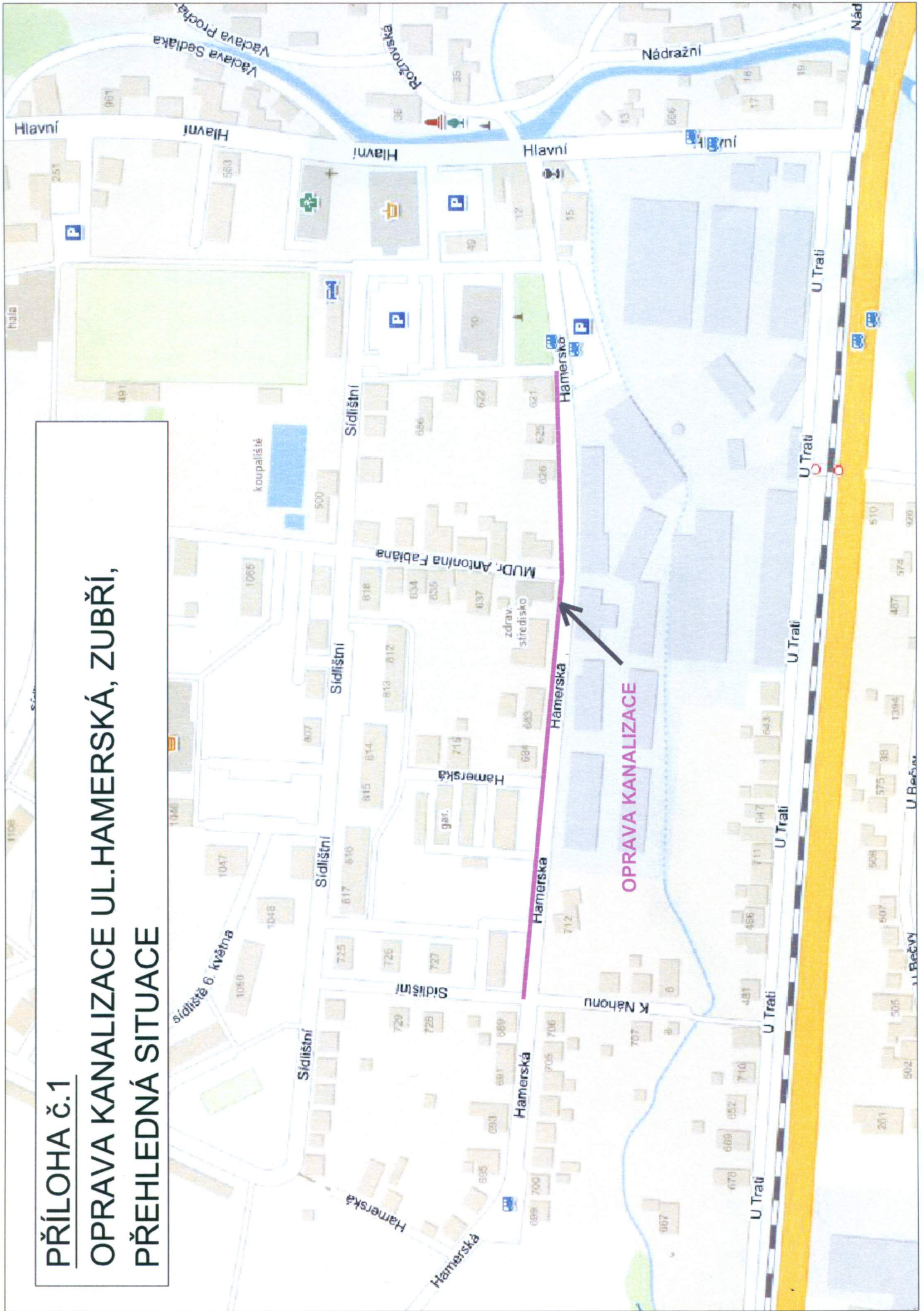


PŘÍLOHA č.1

**OPRAVA KANALIZACE UL.HAMERSKÁ, ZUBŘÍ,
PŘEHLEDNÁ SITUACE**

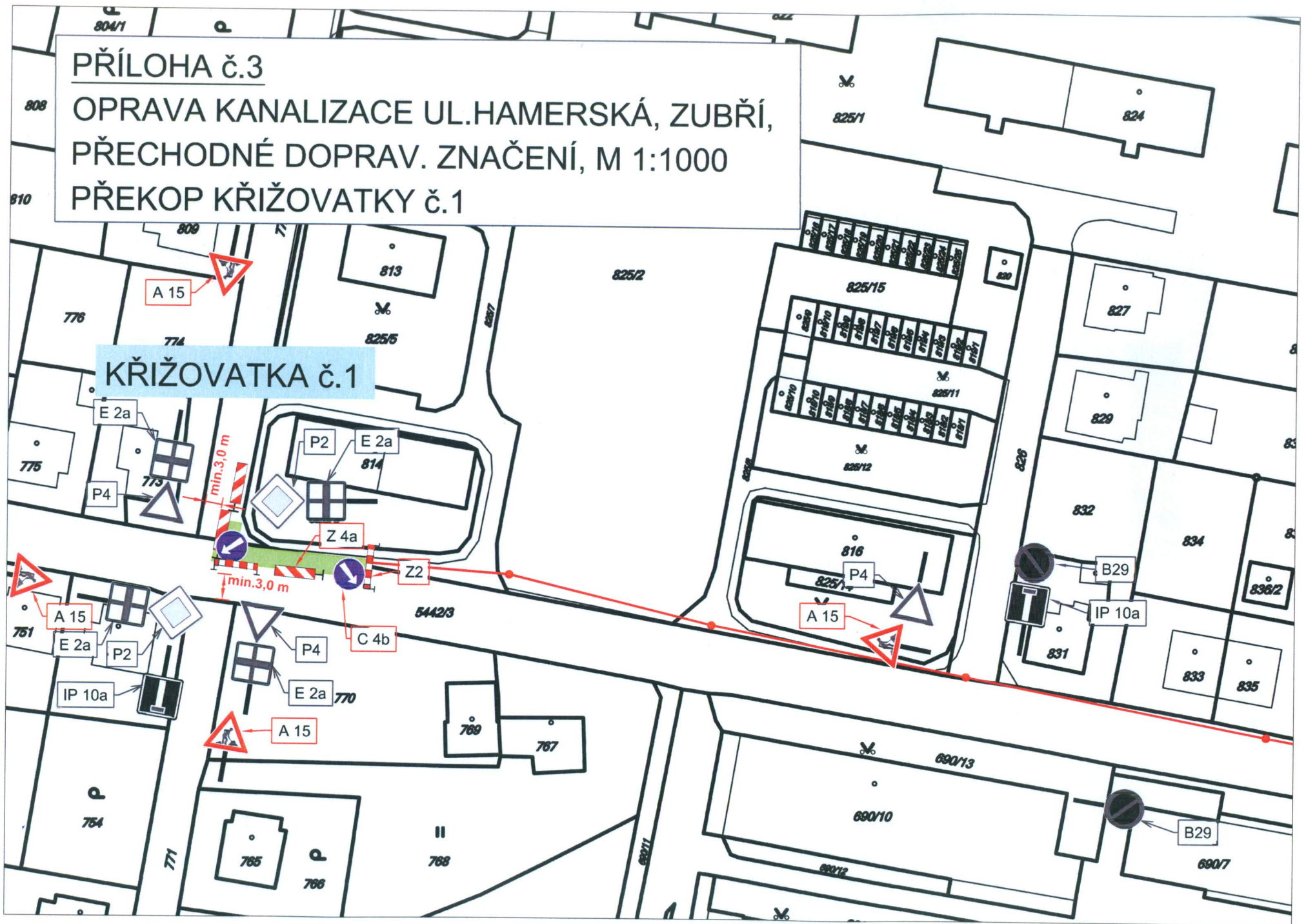


PŘÍLOHA Č.2
OPRAVA KANALIZACE UL. HAMERSKÁ, ZUBŘÍ,
STÁVAJÍCÍ STAV DOPRAV. ZNAČENÍ, M 1:2000



PŘÍLOHA č.3

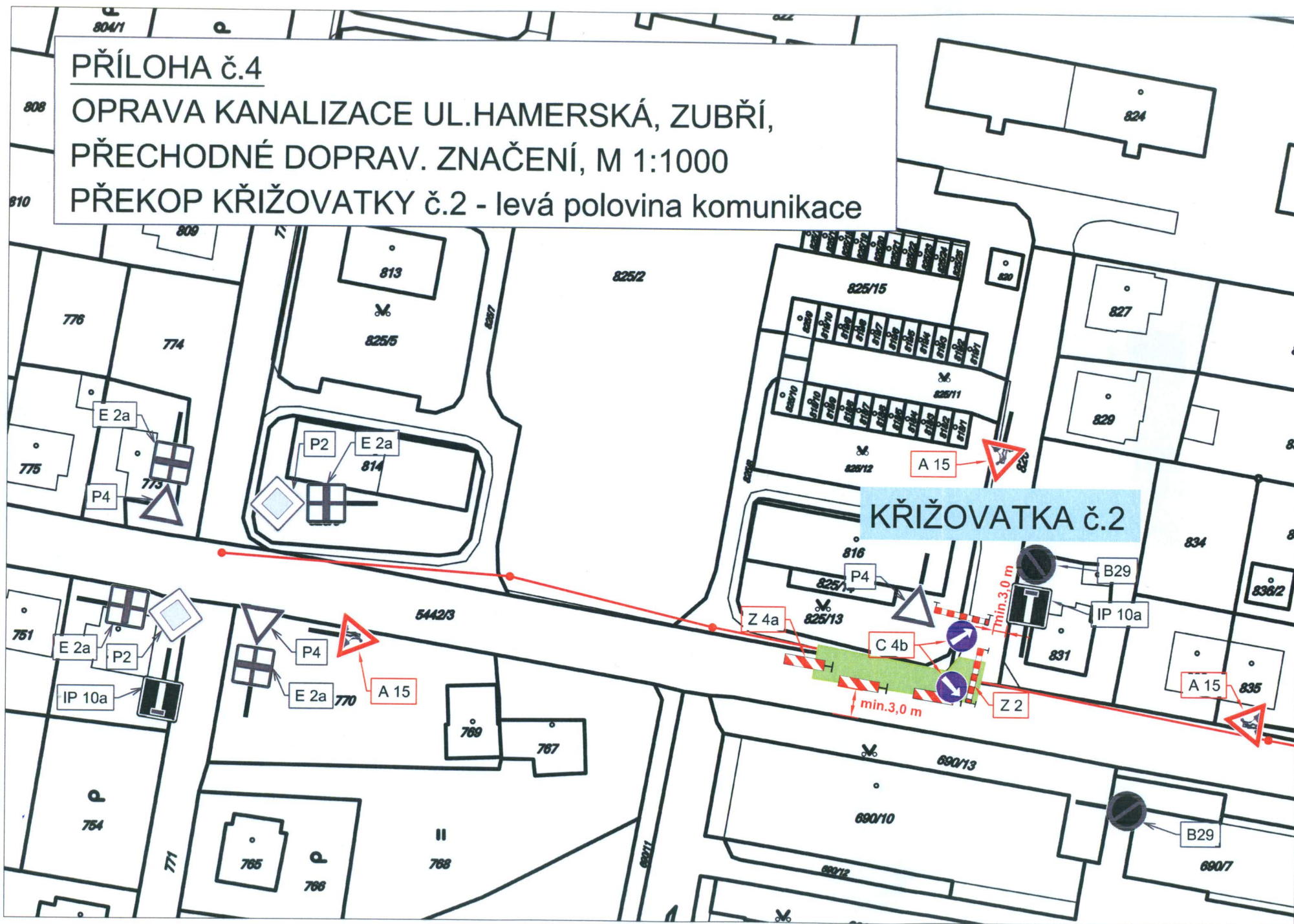
OPRAVA KANALIZACE UL.HAMERSKÁ, ZUBŘÍ,
PŘECHODNÉ DOPRAV. ZNAČENÍ, M 1:1000
PŘEKOP KŘIŽOVATKY č.1



PŘÍLOHA č.4

OPRAVA KANALIZACE UL.HAMERSKÁ, ZUBŘÍ,
PŘECHODNÉ DOPRAV. ZNAČENÍ, M 1:1000

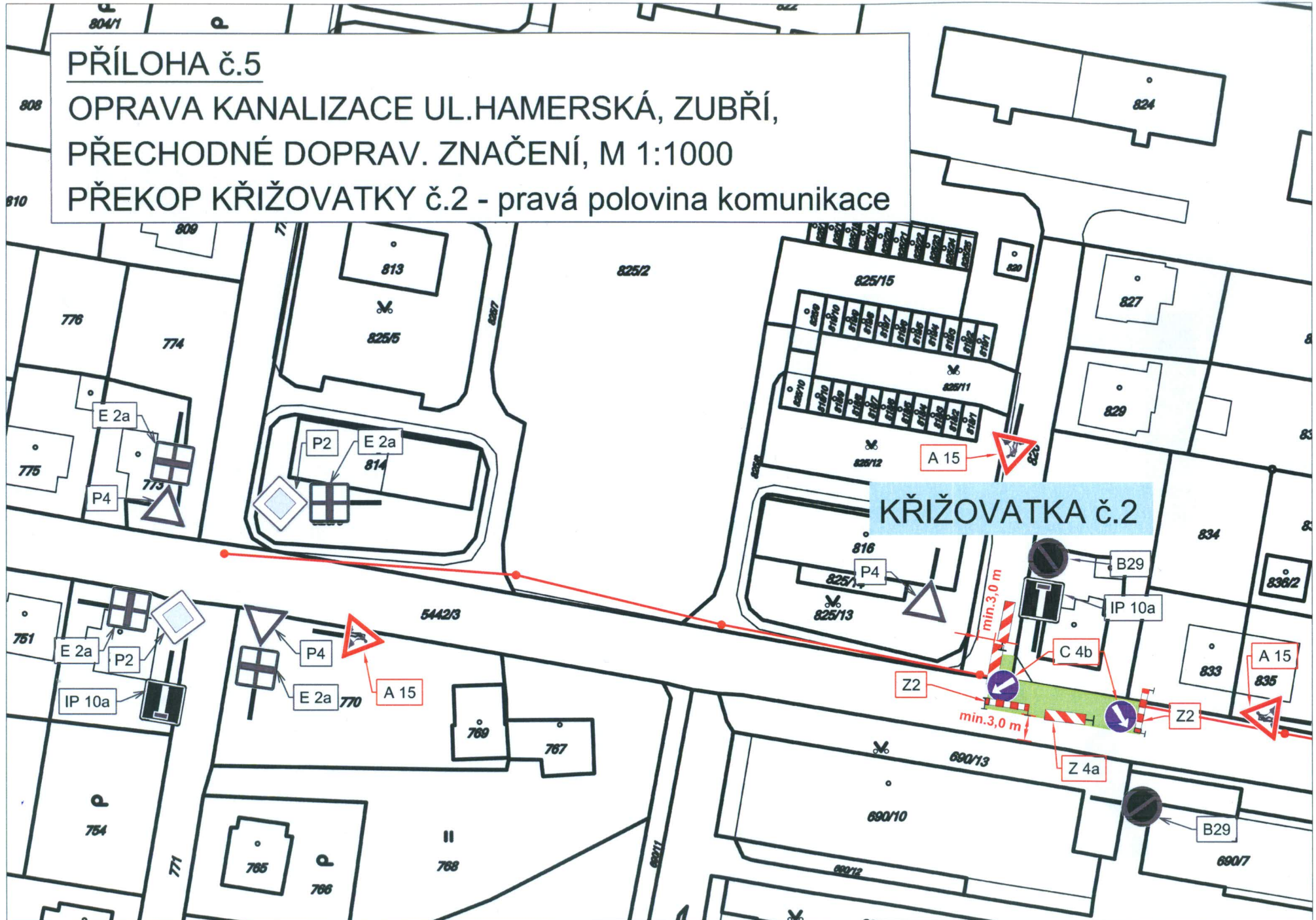
PŘEKOP KŘIŽOVATKY č.2 - levá polovina komunikace



PŘÍLOHA č.5

OPRAVA KANALIZACE UL.HAMERSKÁ, ZUBŘÍ,
PŘECHODNÉ DOPRAV. ZNAČENÍ, M 1:1000

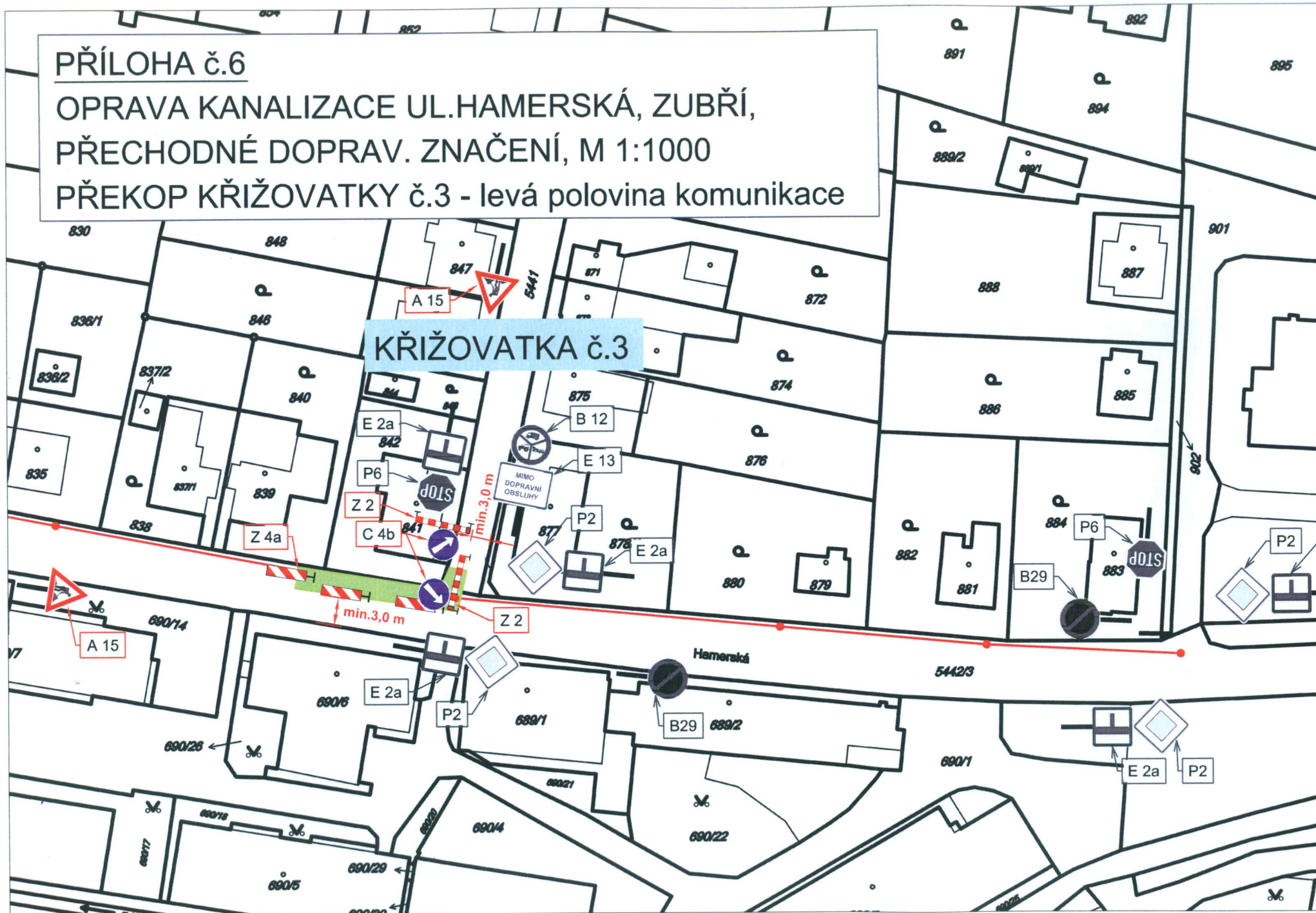
PŘEKOP KŘIŽOVATKY č.2 - pravá polovina komunikace



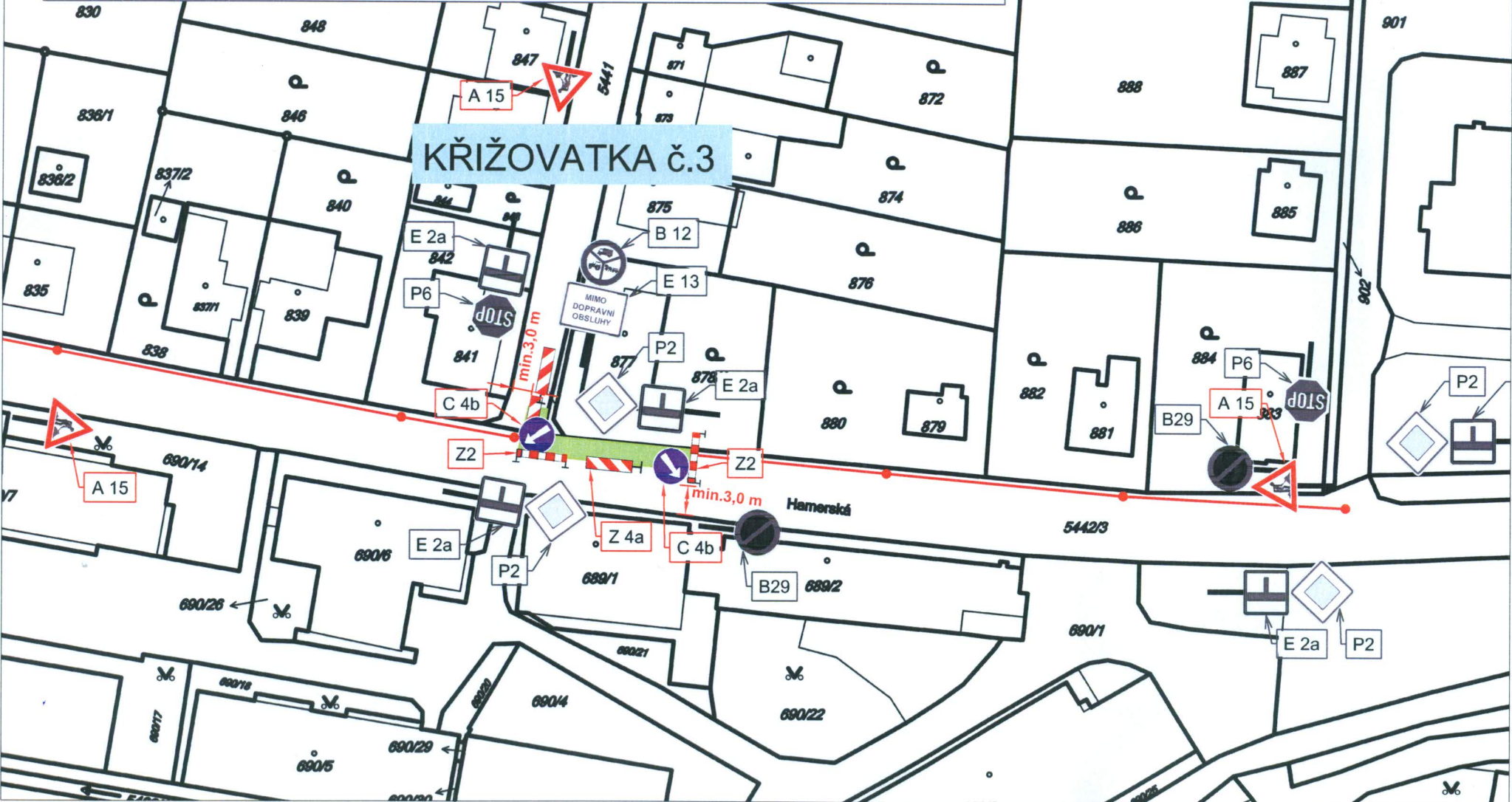
PŘÍLOHA č.6

OPRAVA KANALIZACE UL.HAMERSKÁ, ZUBŘÍ,
PŘECHODNÉ DOPRAV. ZNAČENÍ, M 1:1000

PŘEKOP KŘIŽOVATKY č.3 - levá polovina komunikace

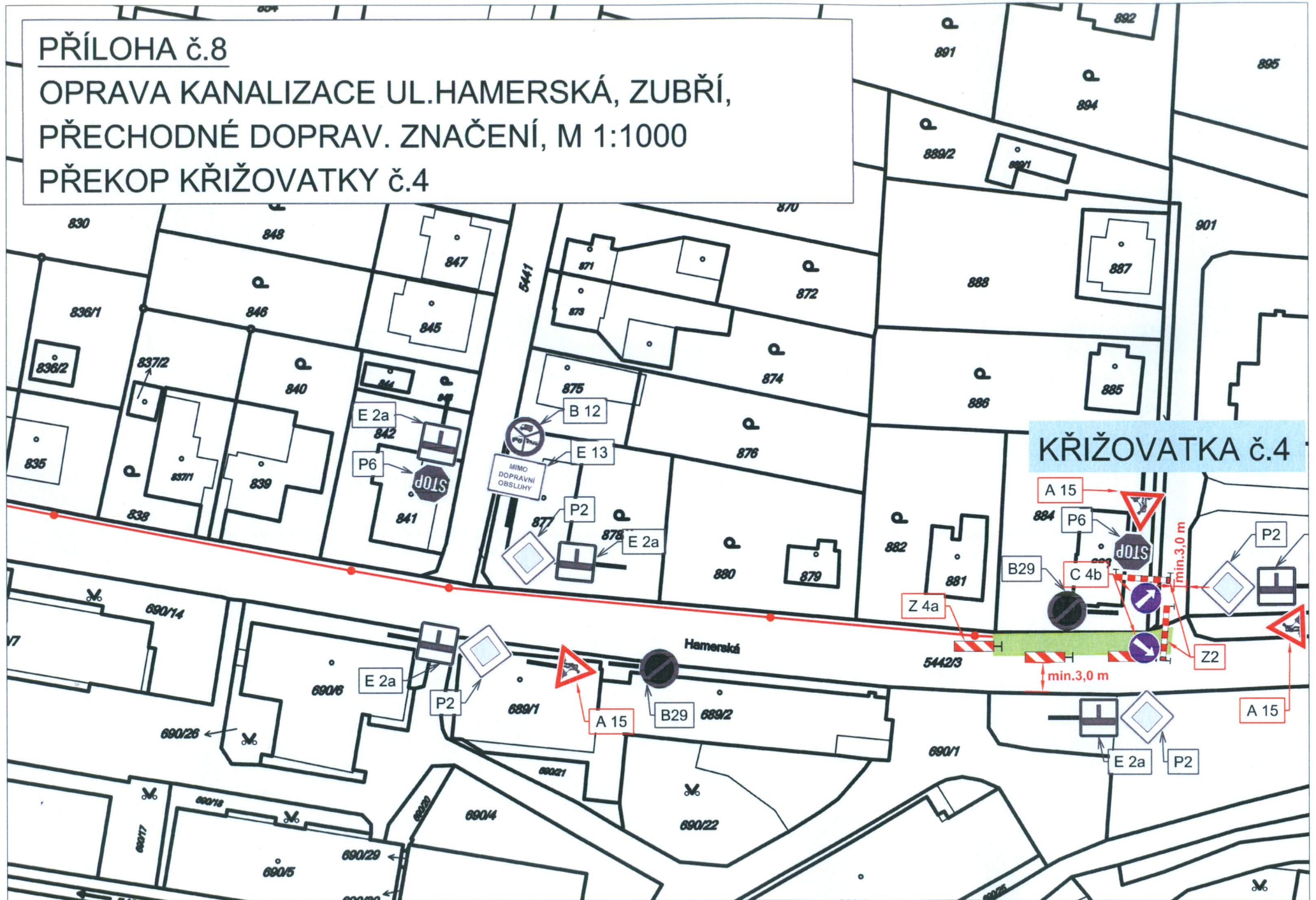


PŘÍLOHA č.7
OPRAVA KANALIZACE UL.HAMERSKÁ, ZUBŘÍ,
PŘECHODNÉ DOPRAV. ZNAČENÍ, M 1:1000
PŘEKOP KŘIŽOVATKY č.3 - pravá polovina komunikace



PŘÍLOHA č.8

OPRAVA KANALIZACE UL.HAMERSKÁ, ZUBŘÍ,
PŘECHODNÉ DOPRAV. ZNAČENÍ, M 1:1000
PŘEKOP KŘIŽOVATKY č.4



PŘÍLOHA Č.9

**OPRAVA KANALIZACE UL. HAMERSKÁ, ZUBŘÍ,
PŘECHODNÉ DOPRAV. ZNAČENÍ, M 1:1000
VÝKOPY V PŘÍMÝCH ÚSECÍCH KOMUNIKACE**

