

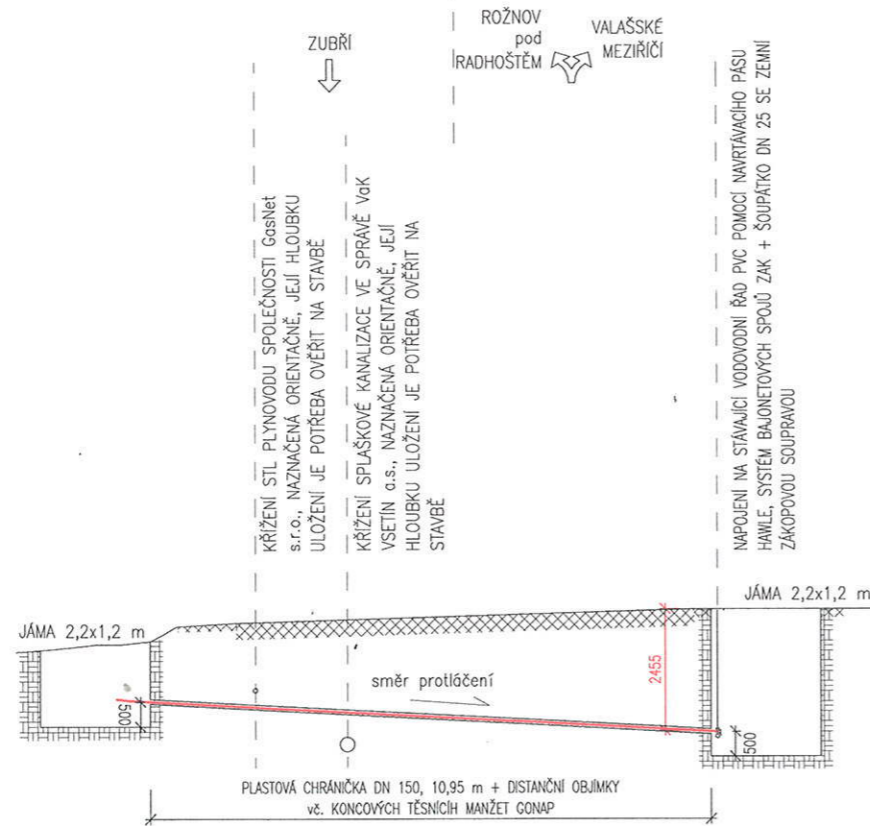
PROTLAK POD KOMUNIKACÍ III/01877

ŘEZ

KATASTRÁLNÍ ÚZEMÍ
POVRCH ÚZEMÍ
PARCELNÍ ČÍSLO
VZDAL. OBJEKTŮ A SMĚROVÝCH LOMŮ [m]

Zubří				
ZELENÝ PÁS	CHODNÍK	KOMUNIKACE III/01877	CHODNÍK	
5444/6	5444/5		5445	
18,5	2,55	9,22		0,46

LEGENDA TYPU ČAR
PŮVODNÍ TERÉN
POTRUBÍ



HLOUBKA VÝKOPU

KÓTA PŮVODNÍHO TERÉNU

KÓTA DNA POTRUBÍ

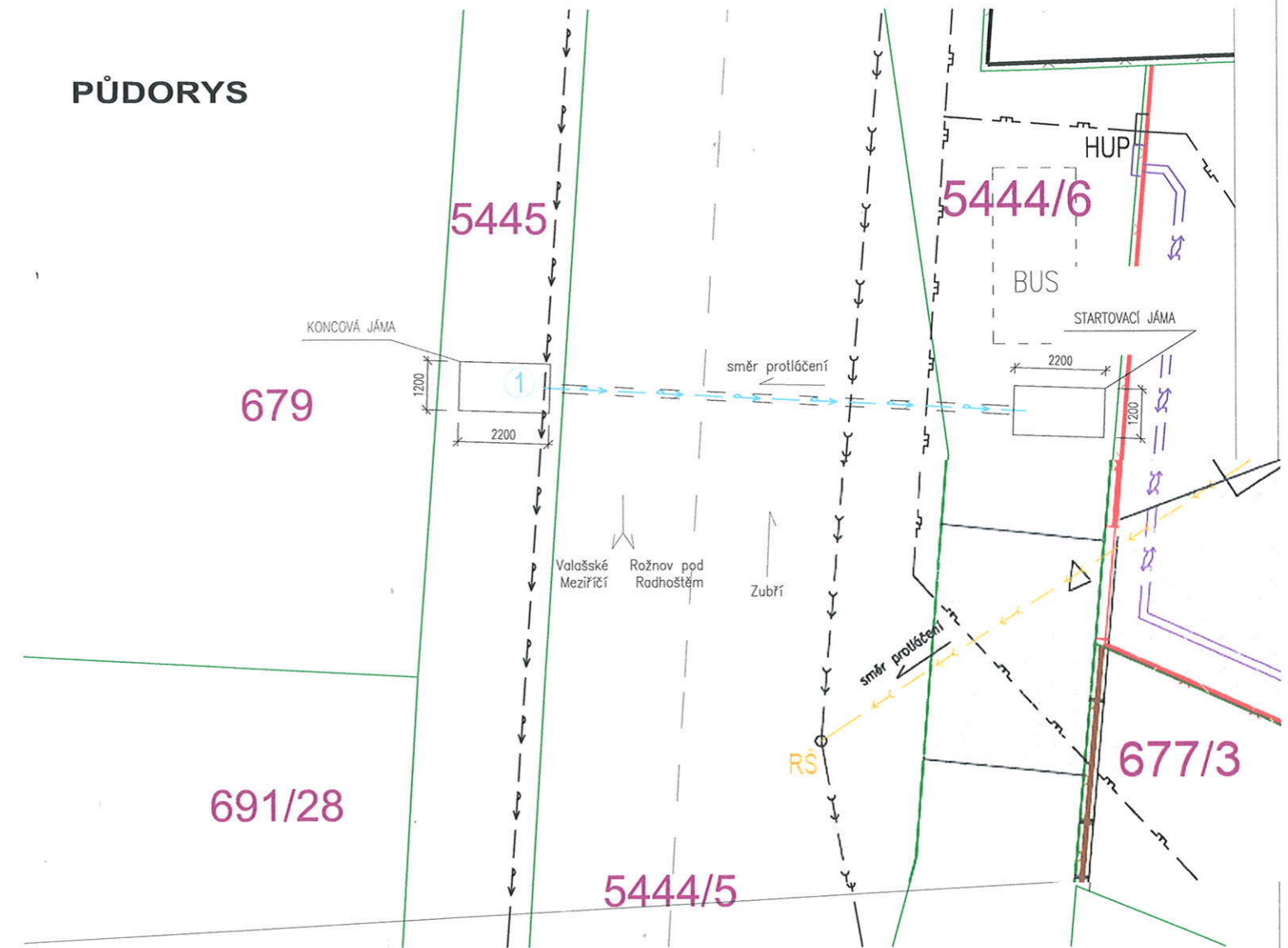
SROVNÁVACÍ ROVINA 342,00 m.n.m.

STANIČENÍ

DN [mm]-MATERIÁL
SKLON [%]-DĚLKA [m]

	12,25	9,34	7,48	0,00
	350,80	351,20	351,21	351,50
	349,60	349,52	349,42	350,00
	D32x3,0, PE 100 RC SDR 11 + PLASTOVÁ CHRÁNIČKA DN 150			
	10,95			

PŮDORYS



DATUM	POPIS OBSAHU REVIZE	Č. REVIZE
generální projektant: ProjekCZE s.r.o. Provozovna: Štefánikova 58/31,742 21 Kopřivnice Sídlo: Karlova č.p.933/7,614 00 Brno - Maloměřice IČO: 08771588 DIČ: CZ08771588		stavebník: Lukáš Mendel Hlavní 18, 756 54 Zubří, tel.: 775 310 700 e-mail: mendyda@seznam.cz
autorizovaná osoba: Ing. Tomáš Matheisl vypracoval: Ing. Karolína Barglová (mob.: 608 262 717)		ČKAIT: 1101046 výškopis: 0,000 = Podlaha 1.NP
katastrální území: Zubří stavební objekt: -		orientace: číslo kopie:
část dokumentace: D - Dokumentace stavebního nebo inženýrského objektu název stavby: NOVOSTAVBA RD MENDEL na pozemku par. č. 677/4 v k.ú. Zubří		datum: 2022-01-28 stupeň dokumentace: společné povolení formát: 2xA4 číslo zakázky: -
název dokumentu: PROTLAK POD KOMUNIKACÍ III/01877		měřítko: 1:150/150 číslo výkresu: -

PROTLAK POD KOMUNIKACÍ III/01877 SPLAŠKOVÁ KANALIZACE

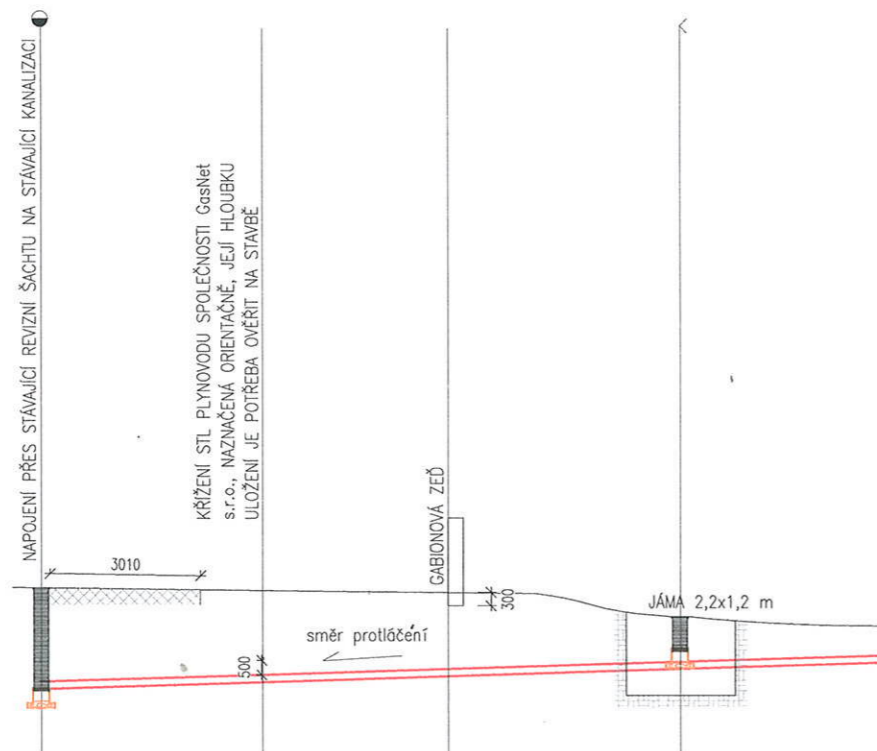
ŘEZ

KATASTRÁLNÍ ÚZEMÍ
POVRCH ÚZEMÍ
PARCELNÍ ČÍSLO
VZDAL. OBJEKTŮ A SMĚROVÝCH LOMŮ [m]
OZN. ŠACHET

Zubří		
komunikace	ost.plocha	zahrada
5444/5	5444/6	677/4
13,74		13,72

ZÚ=ŠK

LEGENDA TYPU ČAR
PŮVODNÍ TERÉN
POTRUBÍ



HLOUBKA VÝKOPU

KÓTA PŮVODNÍHO TERÉNU

KÓTA DŇA POTRUBÍ

SROVNÁVACÍ ROVINA 342,00 m.n m.

STANIČENÍ

351,21
349,17
0,00

351,15
349,77
4,47

0,80
349,85
13,74

DN [mm]-MATERIÁL-DĚLKA [m]

DN150 - PVC KG SN4 - 27,46

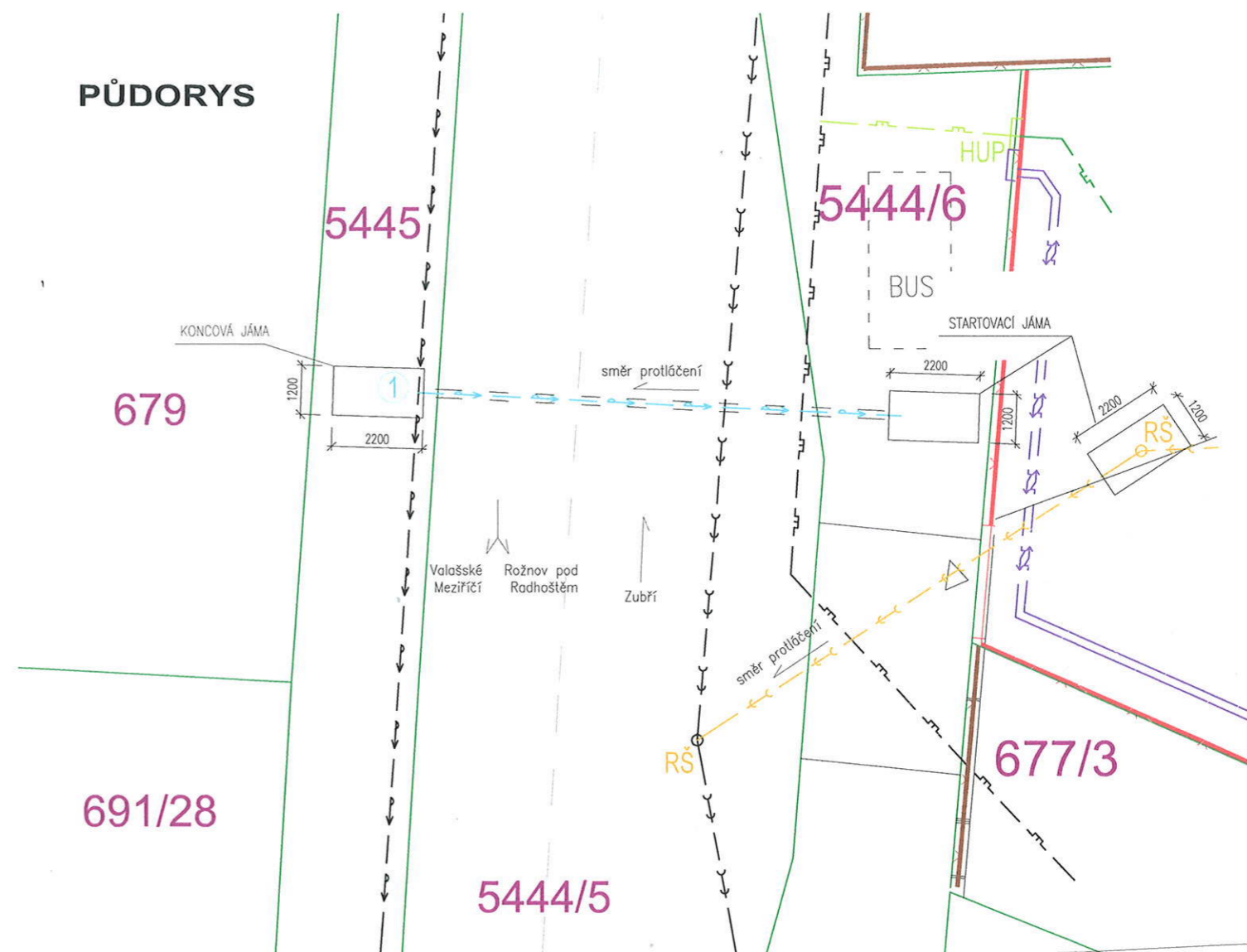
SKLON [%]-DĚLKA [m]

min. 2 - 27,46

ULOŽENÍ

písek

PŮDORYS



DATUM		POPIS OBSAHU REVIZE	Č. REVIZE
generální projektant: ProjekCZE s.r.o. Provozovna: Štefánikova 58/31,742 21 Kopřivnice		stavebník: Lukáš Mendel Hlavní 18, 756 54 Zubří, tel.: 775 310 700 e-mail: mendyda@seznam.cz	razítko / podpis:
Sídlo: Karlova č.p.933/7,614 00 Brno - Maloměřice IČO: 08771588 DIČ: CZ08771588		autorizovaná osoba: Ing. Tomáš Matheisl ČKAIT: 1101046	orientace: číslo kopie:
vypracoval: Ing. Karolína Barglová (mob.: 608 262 717)		výškopis: 0,000 = Podlaha 1.NP	
katastrální území: Zubří		datum: 2022-01-28	
stavební objekt: -		stupeň dokumentace: společné povolení	
část dokumentace: D - Dokumentace stavebního nebo inženýrského objektu		formát: 2xA4	
název stavby: NOVOSTAVBA RD MENDEL na pozemku par. č. 677/4 v k.ú. Zubří		číslo zakázky: -	
název dokumentu: PROTLAK POD KOMUNIKACÍ III/01877, SPLAŠKOVÁ KANALIZACE		měřítko: 1:150/150	číslo výkresu: -