
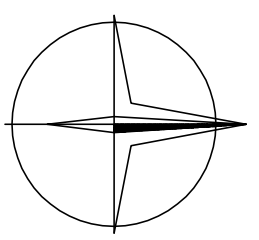
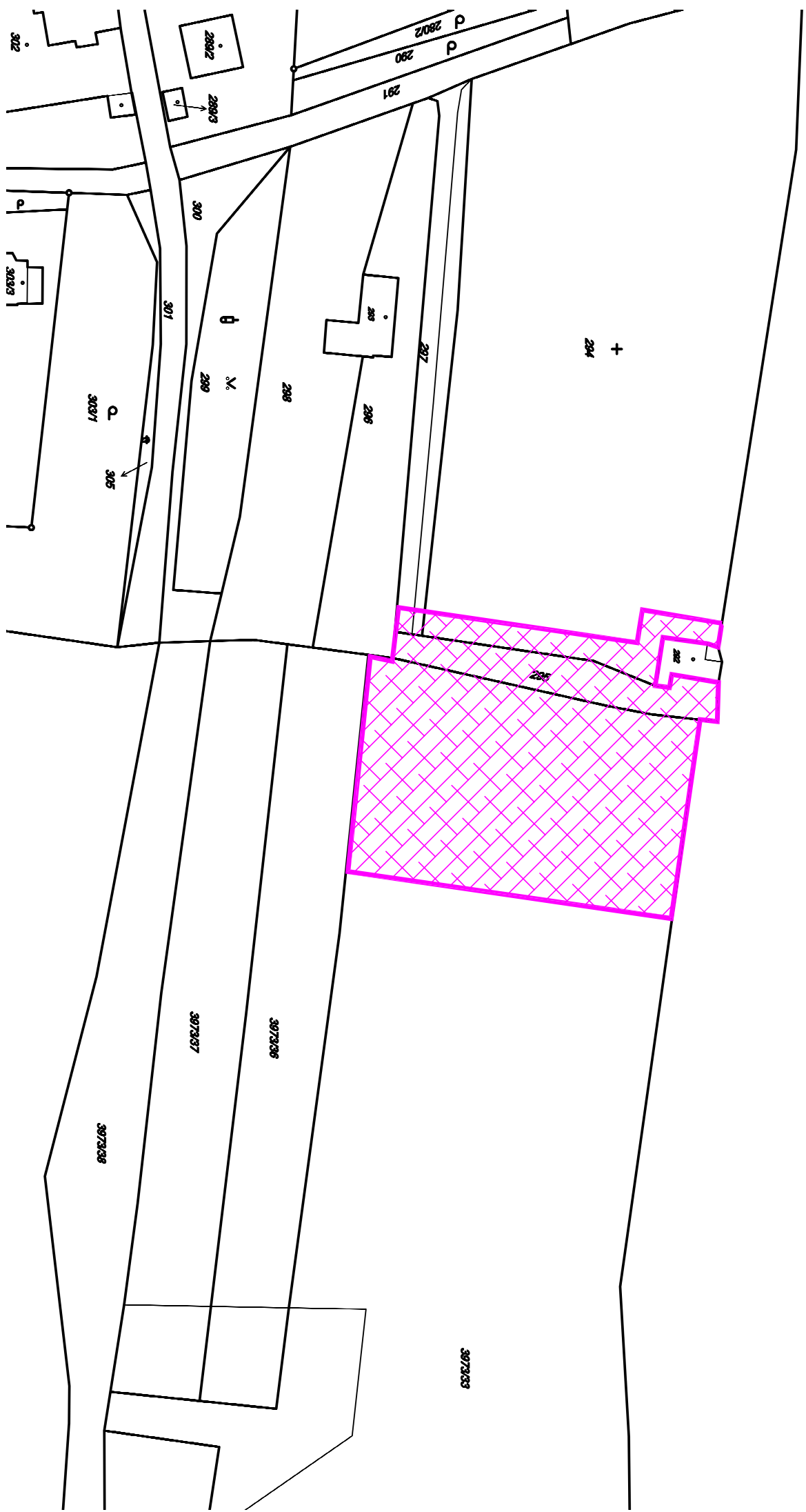


LEGENDA:
 DOTČENÉ ÚZEMÍ

3873/82



C.4 KATASTRÁLNÍ SITUAČNÍ VÝKRES

ROZŠÍŘENÍ HRBITOVA V ZUBŘÍ – 1.ETAPA		
VÝKRES : C.4 KATASTRÁLNÍ SITUAČNÍ VÝKRES		
INVESTOR : MĚSTO ZUBŘÍ		
ARCHITEKT : ING. ARCH. FIŠAROVÁ SVATAVA		
STUPĚN : ÚZEM.ŘÍZENÍ	DATUM : 2015	Č. ZAK. : 01/2015
MĚŘÍTKO : MAX	FORMÁT : 2/A4	Č. VÝKRESU : 03

