

Legenda:

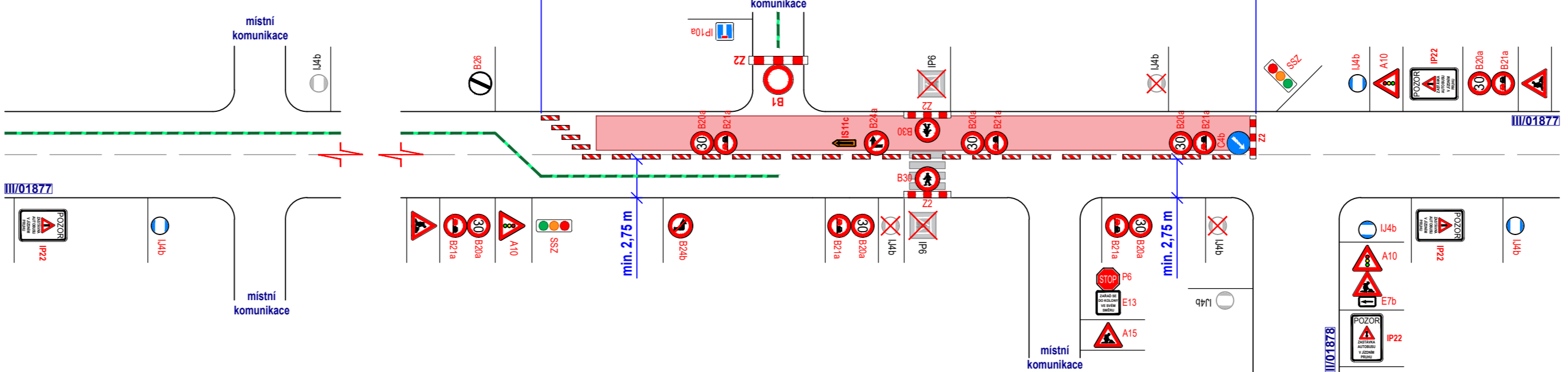
- pracovní místo
- objíždná trasa
- P2 - navržené přechodné svislé dopravní značení
- P2 - stávající svislé dopravní značení
- P2 - zrušené stávající svislé dopravní značení

Souhlasíme s přechodnou úpravou provozu, uzavírkou a zvláštním užíváním pozemní komunikace, a navrženou objíždnou trasou. V souladu s ustanovením § 36 odst. 3 zák. č. 500/2004 Sb. Správního řádu se vzdáváme práva vyjádřit se k podkladům rozhodnutí. Dopravní značení, které bude v rozporu s přechodným dopravním značením bude dočasně zakryto. Přechodné dopravní značení (dále PDZ) na silnicích I. třídy bude provedeno v základní velikosti folii tr. 2 (příp. tř. 3) a na pozemních komunikacích nižších tříd bude PDZ provedeno v základní velikosti folii tr. 1. PDZ bude osazeno dle TP 66.

VYPRACOVAL	ZIMÁK		
KONTROLOVAL	JANÁTA		
INVESTOR	ŘSZK, příspěvková organizace	NVB LINE s.r.o. Cukrovar 716 768 21 Kvasice www.nvbline.cz zimak@nvbline.cz tel: 770 187 111	
ZHOTOVITEL	COLAS CZ, a.s.		
STAVBA	VELKOPLOŠNÉ VYSPRÁVKY NA SIL. II. A III. TŘ. VE ZL. KRAJI: SILNICE III/01877 ZUBŘÍ	DATUM	16. 9. 2020
VÝKRES	DOPRAVNÍ INŽENÝRSKÁ OPATŘENÍ ČÁSTEČNÁ UZAVÍRKA III/01877	NAŠE ZN.	ZK-20-0474
PŘECHODNÁ ÚPRAVA PROVOZU			

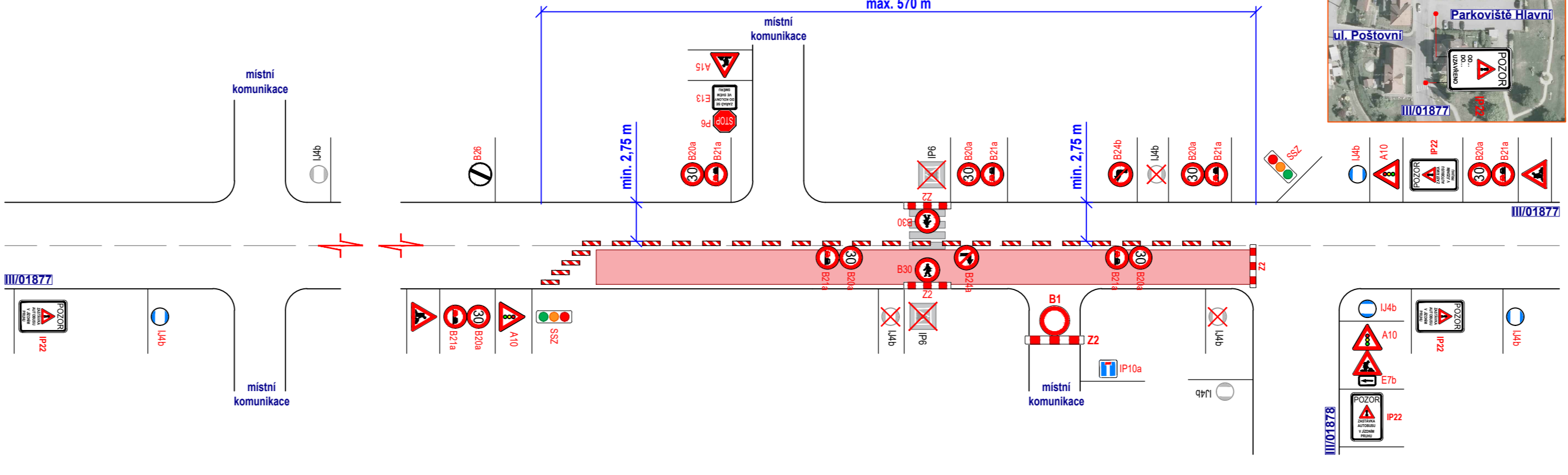
LEVÝ JÍZDNÍ PRUH - SCHÉMA PRACOVNÍHO MÍSTA

- úsek km 1,060 - 1,617
- délka záběru na silnici III/01877 max. 570 m
- délka pracovního místa na silnici III/01877 max. 550 m
- průjezdová šířka podél pracovního místa min. 2,75 m
- ferování stávajícího povrchu, přípravné práce, pokládka nových asfaltových vrstev
- doprava řízena světelným signalizačním zařízením
- komunikace přilehlé k pracovnímu místu, které se v řízeném úseku nachází, budou uzavřeny (vzhledem k tomu je navržena objíždná trasa)
- na komunikacích, které se v řízeném úseku nachází na druhé straně pracovního místa, se budou vozidla zařazovat do řízeného úseku za proud projíždějících vozidel
- zastávky autobusu, které se v řízeném úseku nachází, budou zrušeny a přesunuty před / za pracovní místo

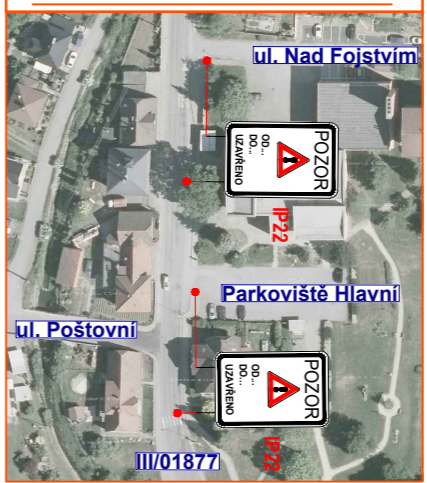


LEVÝ JÍZDNÍ PRUH - SCHÉMA PRACOVNÍHO MÍSTA

- úsek km 1,060 - 1,617
- délka záběru na silnici III/01877 max. 570 m
- délka pracovního místa na silnici III/01877 max. 550 m
- průjezdová šířka podél pracovního místa min. 2,75 m
- ferování stávajícího povrchu, přípravné práce, pokládka nových asfaltových vrstev
- doprava řízena světelným signalizačním zařízením
- komunikace přilehlé k pracovnímu místu, které se v řízeném úseku nachází, budou uzavřeny (objíždná trasa nebude vyznačena)
- na komunikacích, které se v řízeném úseku nachází na druhé straně pracovního místa, se budou vozidla zařazovat do řízeného úseku za proud projíždějících vozidel
- zastávky autobusu, které se v řízeném úseku nachází, budou zrušeny a přesunuty před / za pracovní místo



VYKLIZENÍ PARKOVIŠŤ



DETAIL MÍSTA ÚPRAVY

